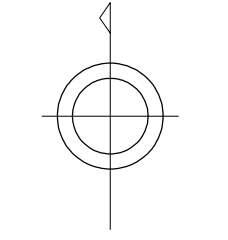
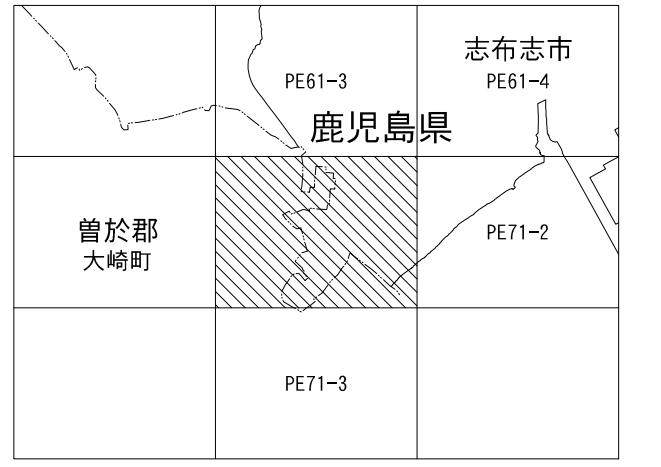


志布志都市計画図



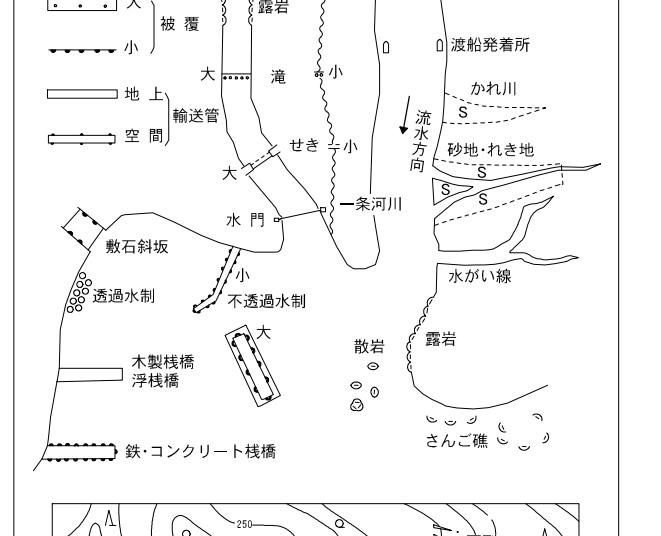
記号

普通建物	△ 37.2	三角点
壁ろう建物	△ 25.62	水準点
壁ろう建物	△ 42.3	水準点
壁ろう建物	△ 35.6	水準点
壁ろう建物	△ 25.73	水準点
壁ろう建物	△ 12.3	水準点
壁ろう建物	△ 15.1	水準点
壁ろう建物	△ 25.62	水準点

市立小学校	市立中学校	市立図書館	市立公民館	市立児童館	市立老人ホーム	市立公園	市立体育館	市立市民会館	市立市民センター
市立幼稚園	市立保育園	市立児童館	市立老人ホーム	市立公園	市立体育館	市立市民会館	市立市民センター	市立市民センター	市立市民センター
市立市民センター	市立市民センター	市立市民センター	市立市民センター	市立市民センター	市立市民センター	市立市民センター	市立市民センター	市立市民センター	市立市民センター

普通道路	特殊道路	歩道	自転車道	公園	公園	公園	公園	公園	公園
普通道路	特殊道路	歩道	自転車道	公園	公園	公園	公園	公園	公園
普通道路	特殊道路	歩道	自転車道	公園	公園	公園	公園	公園	公園

普通道路	特殊道路	歩道	自転車道	公園	公園	公園	公園	公園	公園
普通道路	特殊道路	歩道	自転車道	公園	公園	公園	公園	公園	公園
普通道路	特殊道路	歩道	自転車道	公園	公園	公園	公園	公園	公園



座標系は平成14年国土交通省告示第9号の規程による第II座標系
 投影は横メルカトル図法
 図面に表示してある座標値はキロメートル単位
 平面直角座標値は世界測地系に対応
 方眼は0.5キロメートル間隔
 高さの基準は東京湾の平均海面
 等高線の間隔は2メートル