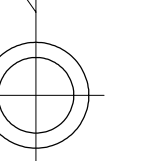
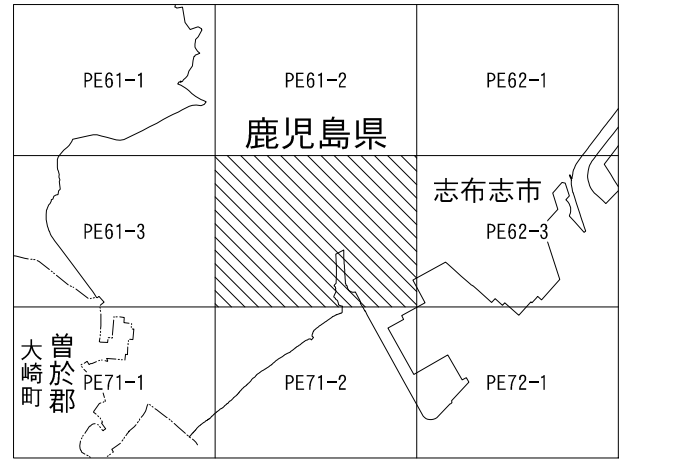


# 志布志都市計画図



記号

●	普通建物	△	37.2	三角点
○	駅舎	○	25.62	水準点
◇	駅舎跡	○	42.3	水準点
×	駅舎跡	○	35.6	水準点
○	駅舎跡	○	25.73	水準点
○	駅舎跡	○	12.3	水準点
○	駅舎跡	○	15.9	水準点
○	駅舎跡	○	25.62	水準点
○	駅舎跡	○	25.62	水準点

○	市公署	○	神社
△	裁判所	○	キリスト教
△	検察庁	○	学校
△	警察署	○	幼稚園
△	消防署	○	小学校
△	保健所	○	中学校
△	図書館	○	高等学校
△	公民館	○	大学
△	老人ホーム	○	専門学校
△	保育園	○	短大
△	児童館	○	大学
△	市民会館	○	大学院
△	公会堂	○	研究科
△	市民センター	○	博士課程
△	市民ホール	○	修士課程
△	市民プラザ	○	博士課程
△	市民ホール	○	博士課程
△	市民ホール	○	博士課程

—	普通道路	—	普通鉄道
—	駅前道路	—	特殊鉄道
—	駅前通り	—	支線
—	駅前通り	—	支線
—	駅前通り	—	支線
—	駅前通り	—	支線
—	駅前通り	—	支線
—	駅前通り	—	支線
—	駅前通り	—	支線
—	駅前通り	—	支線

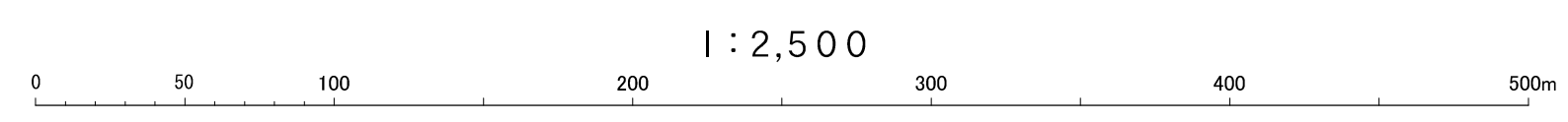
○	田	○	雑草
○	畑	○	雑草
○	畑	○	雑草
○	畑	○	雑草
○	畑	○	雑草
○	畑	○	雑草
○	畑	○	雑草
○	畑	○	雑草
○	畑	○	雑草
○	畑	○	雑草

○	大	○	河川
○	大	○	河川
○	大	○	河川
○	大	○	河川
○	大	○	河川
○	大	○	河川
○	大	○	河川
○	大	○	河川
○	大	○	河川
○	大	○	河川

平成18年測量  
令和3年修正

1.令和元年10月撮影  
2.令和3年8月現地調査



I:2,500

この測量成果は、国土地理院長の承認及び助言を得て同院所管の測量標及び測量成果を使用して得たものである(承認番号)平18九公第153号  
この測量成果は、国土地理院長の助言を受けて得たものである。(助言番号)令3九公第65号

計画機関 志布志市  
作業機関 株式会社 パスコ