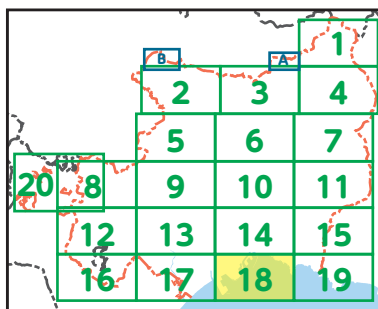
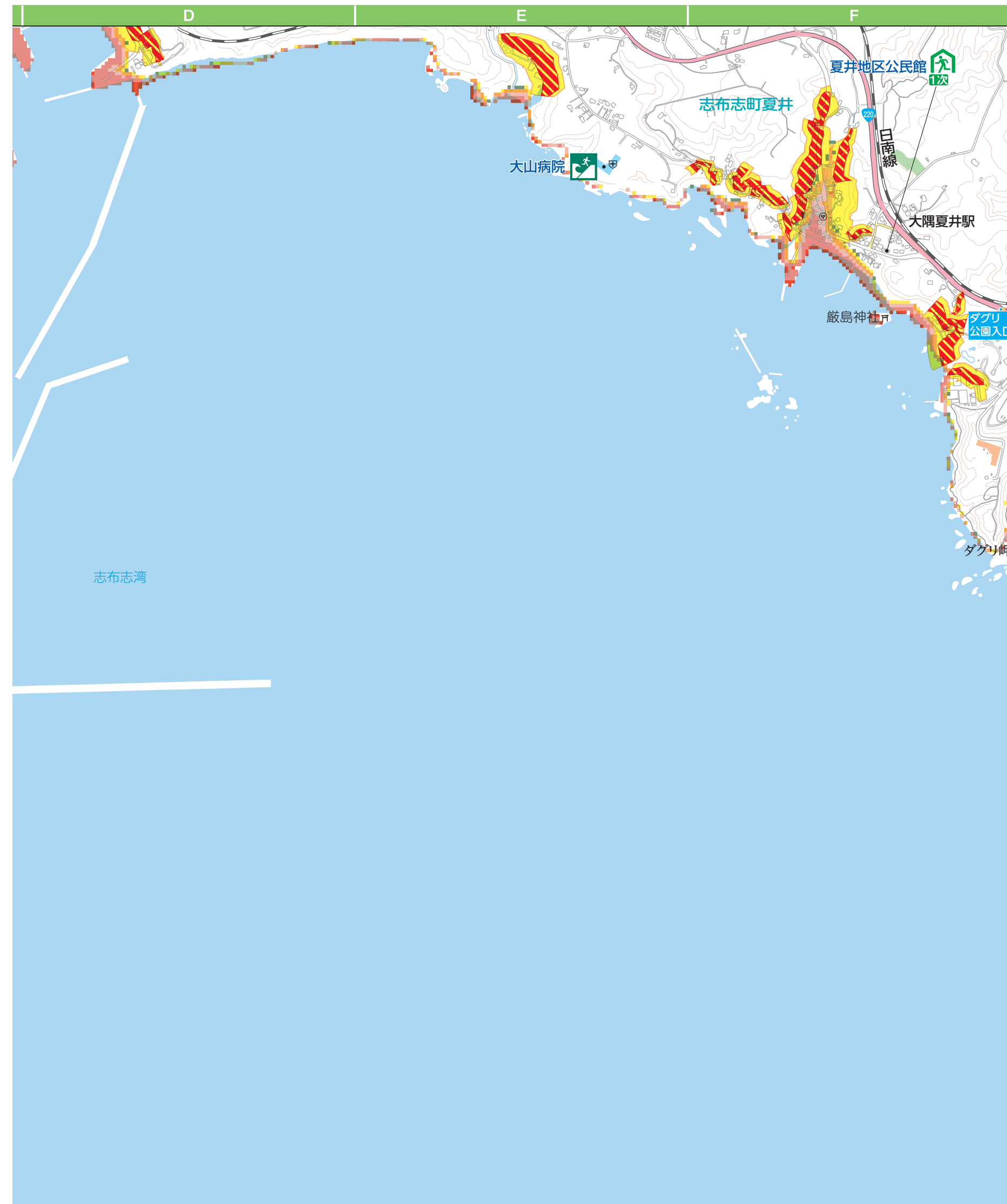
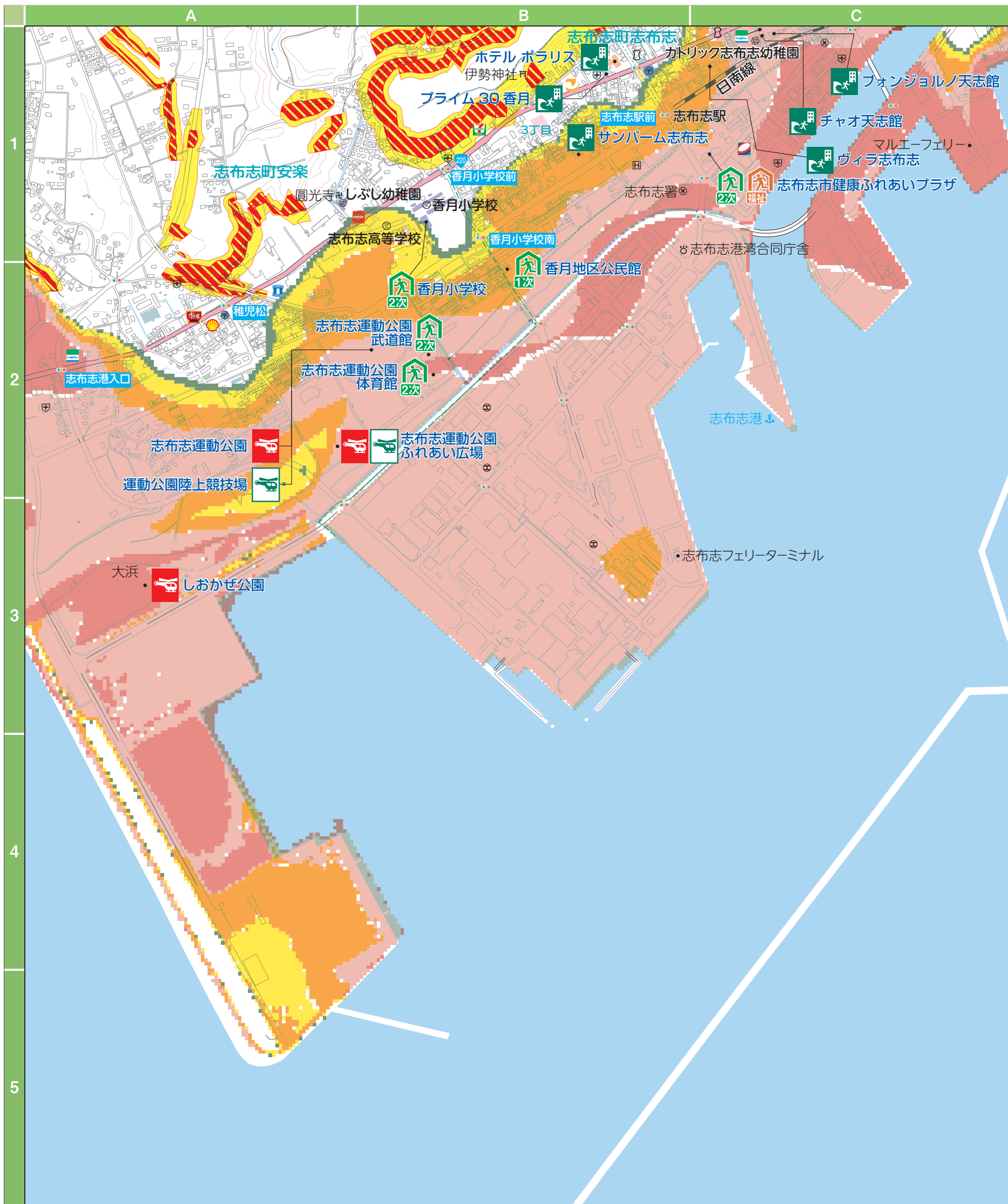




縮尺 1 : 12,000



| | | | | |
|----|--|-------------------|--|-------------|
| 凡例 | | 1次開設避難所 | | 福祉避難所 |
| | | 2次開設避難所（災害救助法適用時） | | 津波の際の避難場所 |
| | | ドクターヘリ離着陸場所 | | 津波の際の緊急退避ビル |
| | | ヘリコプターの発着所 | | |

| | | | | | |
|---------------|--|----------------|---------------|--|-----------------|
| 津波浸水想定区域 | | 20m以上 | 土石流 警戒区域 | | 急傾斜地の崩壊 警戒区域 |
| | | 10m以上 20m未満 | | | |
| | | 5m以上 10m未満 | | | |
| | | 3m以上 5m未満 | | | |
| 土石流 特別警戒区域 | | 2m以上 3m未満 | 土石流 特別警戒区域 | | 急傾斜地 特別警戒区域 |
| | | 1m以上 2m未満 | | | |
| | | 0.3m以上 1.0m未満 | | | |
| | | 0.01m以上 0.3m未満 | | | |