


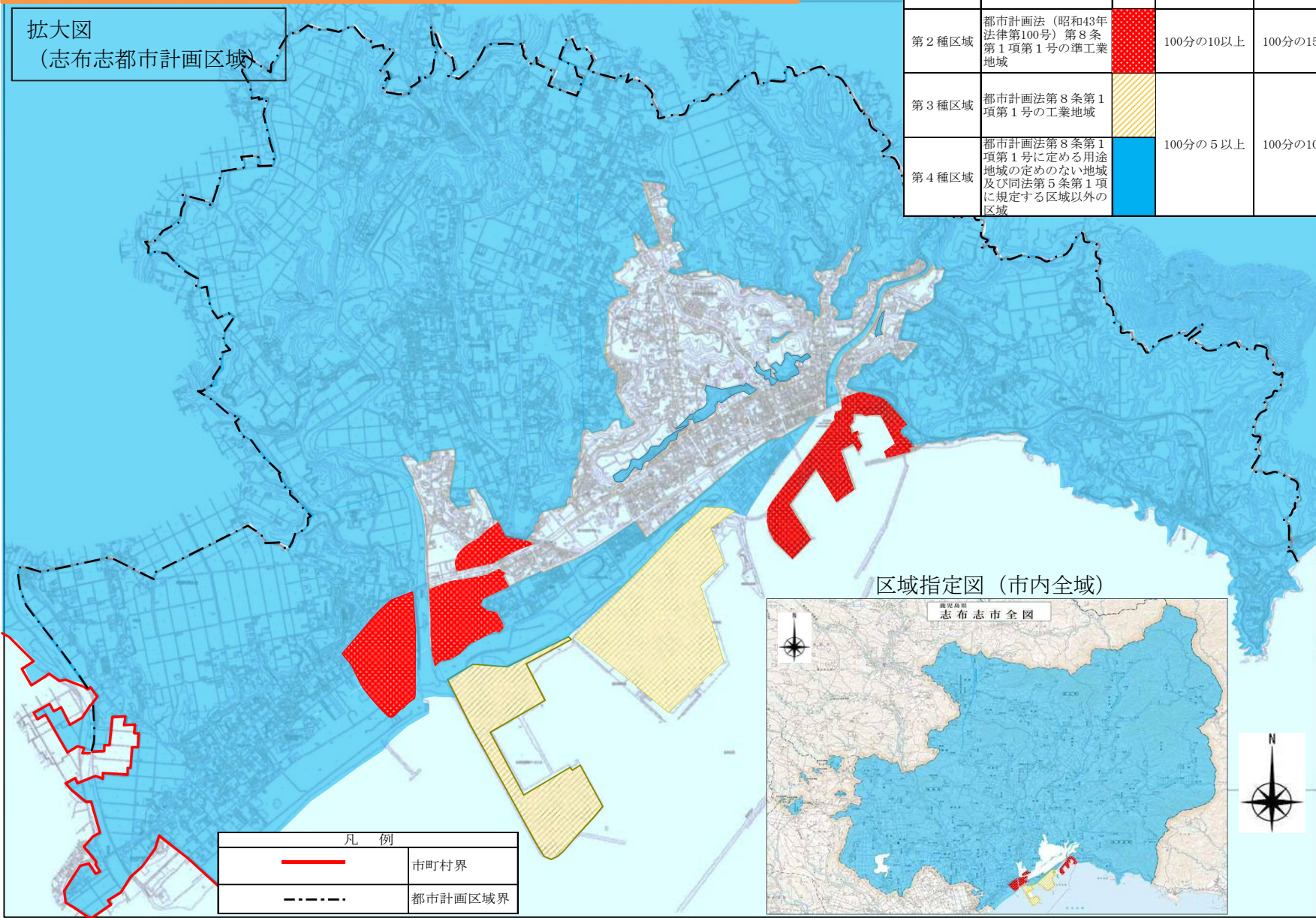


# 志布志市工場立地法地域準則条例 区域指定図(平成29年6月)



拡大図  
(志布志都市計画区域)

区 域	区域の範囲	区 域 指定図 の表示	緑地の面積の 敷地面積に 対する割合	環境施設の面 積の敷地面積 に対する割合
第2種区域	都市計画法(昭和43年 法律第100号)第8条 第1項第1号の準工業 地域		100分の10以上	100分の15以上
第3種区域	都市計画法第8条第1 項第1号の工業地域			
第4種区域	都市計画法第8条第1 項第1号に定める用途 地域の定めのない地域 及び同法第5条第1項 に規定する区域以外の 区域		100分の5以上	100分の10以上



区域指定図 (市内全域)



凡 例	
	市町村界
	都市計画区域界