





鹿兒島県
志布志市全図
位置図

221-201 大野原地区(田)
221-2004 大野原地区(排水)
221-203 大野原2地区(畑)

凡 例

- 一般国道
- 主要地方道
- 一般県道
- 広域農道

凡 例	
	一 般 国 道
	主 要 地 方 道
	一 般 県 道
	広 域 農 道